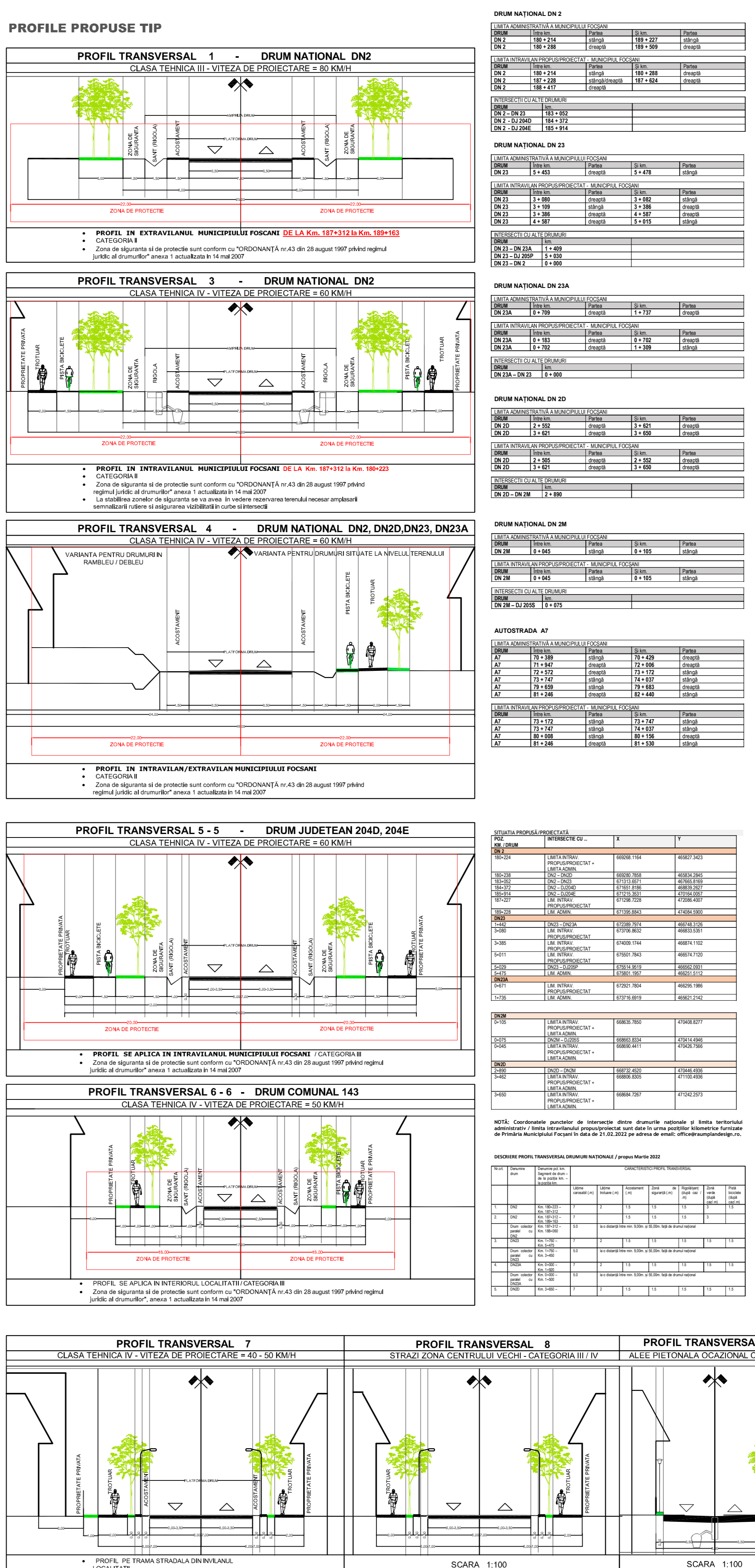
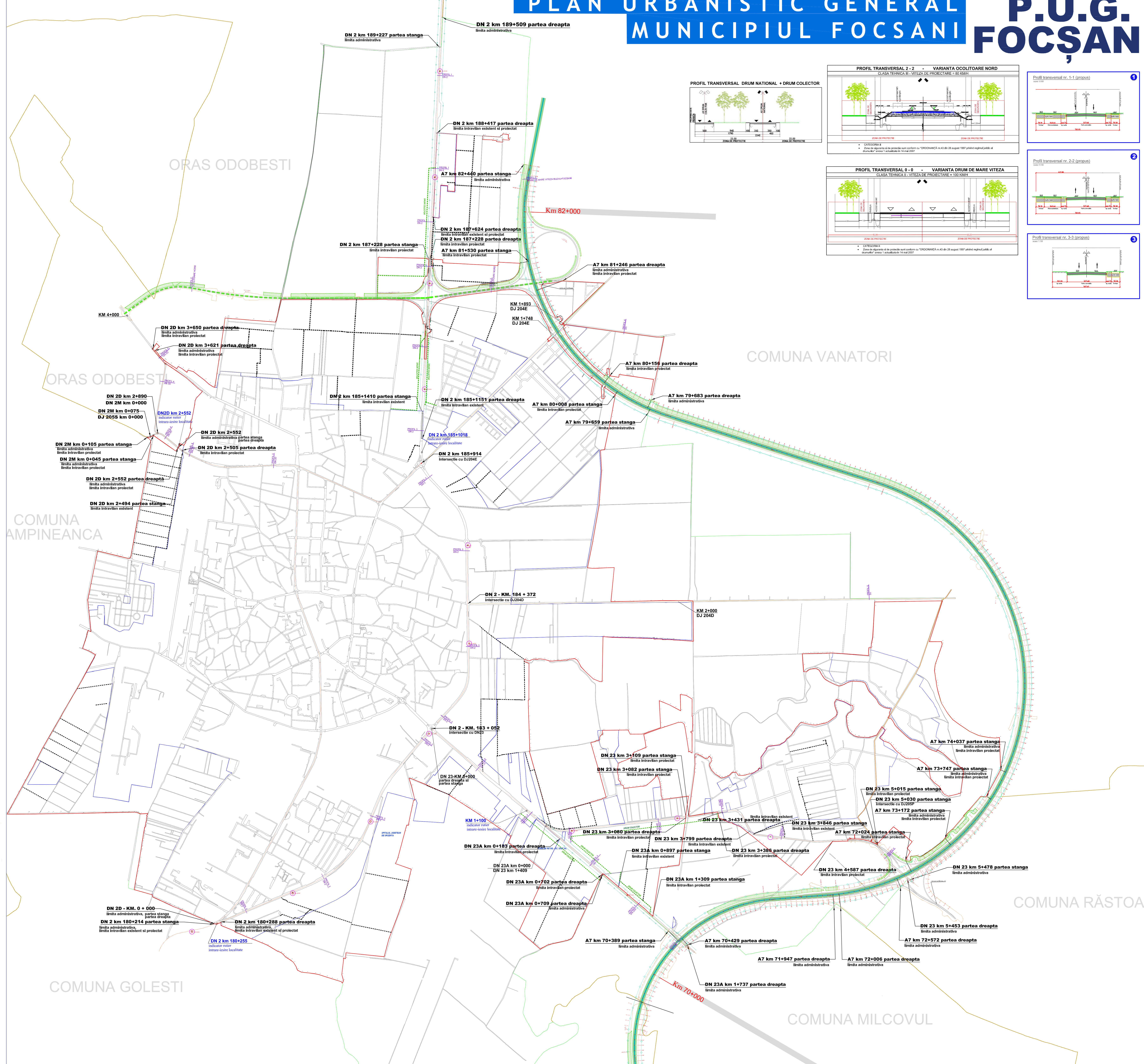


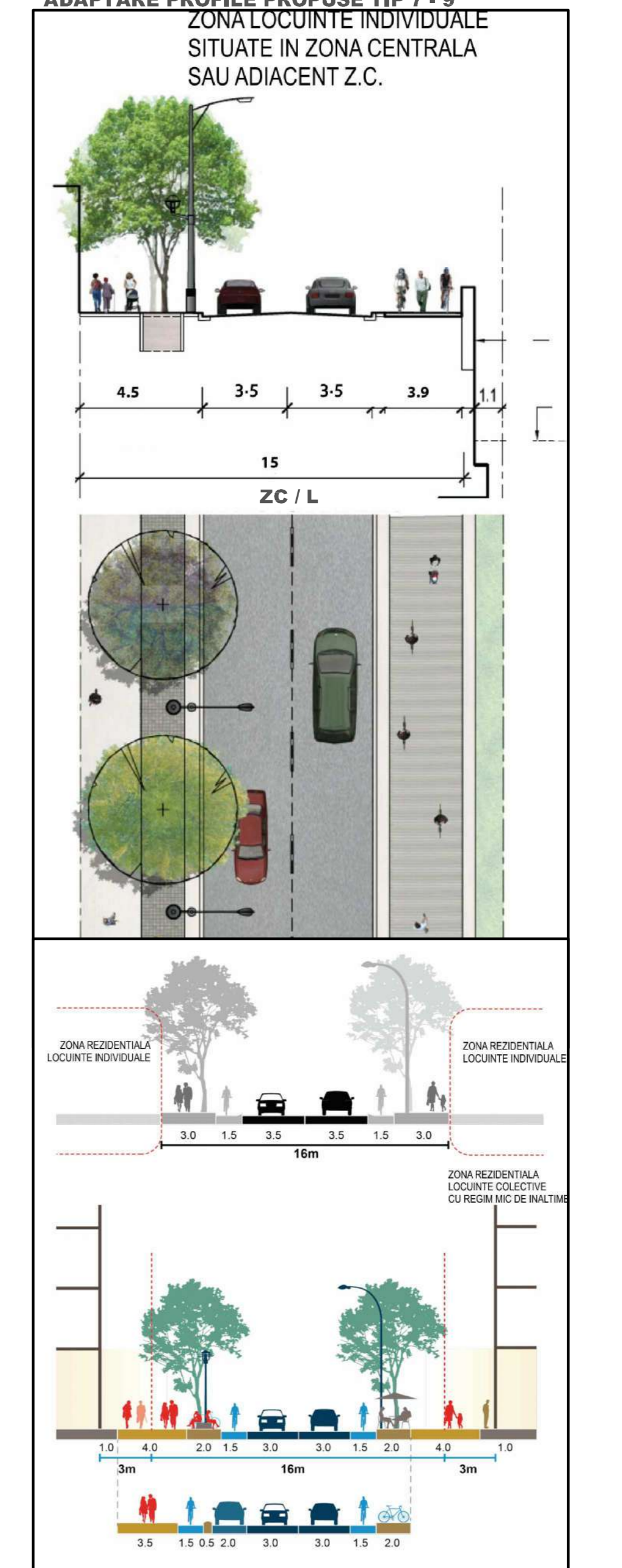
PLAN URBANISTIC GENERAL MUNICIPIUL FOCSANI

P.U.G. FOCŞANI



TABEL BILANT TERRITORIAL
ZONA CUPRINS IN INTRAVILANUL MUNICIPIULUI FOCSANI septembrie 2022

ZONE FUNCTIONALE	LEGENDA	PROFUS TOTAL Focsani
		Fa. % S.E.
ZONA CAI DE COMUNICATIE		237.54 7.94
- CIRCULATI PIETONALE (TROTUARE)		52.94 1.77
- ALTE LOCURTI COLECTIVE, ZONE PIETONALE		21.32 0.71
- PASARJI		4.37 0.15
CAI DE COMUNICATI SI DE TRANSPORT FEROVIARE		36.71 1.25
ZONA LOCUINTE		
- ZONA LOCUINTE INDIVIDUALE - CU REGIM MIC DE NALTIME (PP+1-4) DEZVOLTATE PE UN PARCELAR ORDINAT	L1pe	410.84 13.73
- ZONA LOCUINTE INDIVIDUALE - CU REGIM MIC DE NALTIME (PP+1-4) IN ZONE PARTIAL NICIOSTRIE	L1ip	404.98 13.53
- ZONA LOCUINTE INDIVIDUALE - CU REGIM MIC DE NALTIME (P+2 - 4) situata in afara zonei cartierului	L1id	235.57 7.87
- ZONA LOCUINTE COLECTIVE CU REGIM MEDIU DE NALTIME (P+2 - 4) situata in afara zonei cartierului	L2jm	147.38 4.92
- ZONA LOCUINTE COLECTIVE CU REGIM MARE DE NALTIME (P+1-10) situata in afara zonei cartierului	L2jm	5.23 0.17
ZONA CENTRALA A UAT FOCSANI (CENTRUL ADMINISTRATIV)	- ZC	62.52 2.09
- ZONA INSTITUTILOR, SERVICIILOR DOTARI SI ECHIPAMENTULUI PUBLIC	ISIE	116.37 3.89
- ZONA ACTIVITATI ECONOMICE CU CARACTER INDUSTRIAL	E.I	99.95 3.34
- ZONA DE ACTIVITATI ECONOMICE, SERVICIILOR SI TIP INDUSTRIAL SAU COMERCIAL INDUSTRIAL COMERT EN-GRIS	E.m	147.05 4.91
- ZONA INSTITUTILOR, SERVICIILOR DE INTERES GENERAL SI ECHIPAMENTULUI PUBLIC- ACTIVITATI PRODUCTIVE, MOC NEPOLUANTE	M1	80.41 2.69
- AVAND FUNCTIUNEA DOMINANTA LOCUINTA INDIVIDUALA	M1ii	68.91
- AVAND FUNCTIUNEA DOMINANTA LOCUINTA COLECTIVA (MARE NALTIME) (CARE NU ARE NALTIME)	M1ic	50.50
- ZONA ACTIVITATI PRODUCTIVE NEPOLUANTE, SERVICIILOR DEPOZITARE SI DISTRIBUIE	M2	211.05 7.05
- ZONA ACTIVITATI PRODUCATICE NEPOLUANTE - SERVICII DE MENTINUT	M3	93.69 3.13
- ZONA ACTIVITATI PRODUCATICE NEPOLUANTE - SERVICII COMERTI, SERVICII DE REPARATII, SPAII VERZI AMENAJATI, ACTIVITATI TURISTICE	M4	211.12 7.05
- ZONA GRADINARIE COMUNALA	M6	20.26 0.68
- ZONA LOCUINTI TURNOU-COLOCATIIE	- TDS	18.11 0.61
- ZONA TERENURI CU DESTINATIE SPECIALA	TDS	18.24 0.62
- IN cazul terenurilor cu destinate speciale	TDS - MapM	71.73 2.40
- SPATI VERZI PARCALE CU ACCES NELIMITAT PUBLIC, GRADINI, SCOLARILE, FASH PLANTARI	V.a	69.30 2.32
- SPATI VERZI PRIVATI IN ARHITECTURAI, BANZI DE ARHITECTURAI, POLI DE ARHITECTURAI, COMPLEXURI SI BAZE SPORTIVE	V.s	123.92 4.14
- CULOARE DE PROTECTIE FATA DE INFRASTRUCTURA TEHNICA	V.p	118.67 3.97
- CULOARE DE PROTECTIE FATA DE INFRASTRUCTURA TEHNICA	V.p	38.95 1.30
TOTAL		2971.46 100
Total	EXISTENT 2020	18.15 0.61
		1156.28



**PLAN URBANISTIC GENERAL
MUNICIPIUL FOCSANI**
REGLEMENTARI URBANISTICE
CĂI DE COMUNICATIE PROPUSE

20.10.2022

**PLAN URBANISTIC GENERAL
MUNICIPIUL FOCSANI
JUDEȚUL VRANCEA**

PROIECT GENERAL
PROIECTANT DE SPECIALITATE
BENEFICIAR: MUNICIPIUL FOCSANI
S.C. RAUMPLAN DESIGN S.R.L. BUCUREȘTI

REGLEMENTARI URBANISTICE
CĂI DE COMUNICATIE PROPUSE

PROIECTANT DE SPECIALITATE

FAZA: P.U.G. **3B**

VERIFICARE